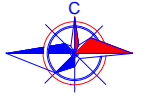








Карта градостроительного зонирования территории села Герейхановское с отображением зон с особыми условиями использования территории





Условные обозначения

Границы

-  Граница населенного пункта
-  Санитарно - защитная зона
-  Кладбище вне границ села
-  Санитарные разрывы ЛЭП
-  Ось дорог местного значения
-  Ось дорог республиканского значения

Функциональные зоны использования территории

-  Ж-1 Зона застройки индивидуальными жилыми домами
-  Ж-2 Зона застройки среднеэтажными жилыми домами
-  ОД-1 Зона размещения образовательных и воспитательных учреждений
-  ОД(К) Комплексная общественно - деловая зона
-  ОД-2 Зона объектов торговли, рынков и культурно досугового назначения
-  Сп-1 Кладбище
-  Р-2 Зона озеленения общего пользования
-  Т-1 Транспортная зона
-  П-3 Производственные объекты 3-го класса вредности
-  П-5 Производственные зоны 5-го класса вредности
-  СХ-4 Производственные зоны 5-го класса вредности



				Муниципальный контракт с администрацией сельского поселения "Сулейман-стальский район"			
				План землепользования и застройки "сельсовет Герейхановский"			
Рук. проекта	Мирзетуаев А. Ш.			Карта градостроительного зонирования сельского поселения сельсовет Герейхановский с отображением зон с особыми условиями использования	стадия	лист	лист
ГАП	Нагаева З. С.				П	3	4
Юрисконсульт	Исмаилов Р.М.			М 1:5 000	ООО "АЛЬЯНС" 2018г		
Инженер проекта	Меликов М. Г.						
Инженер проекта	Мейланов Р. Р.						
Инженер проекта	Исмаилов Г. Г.						